
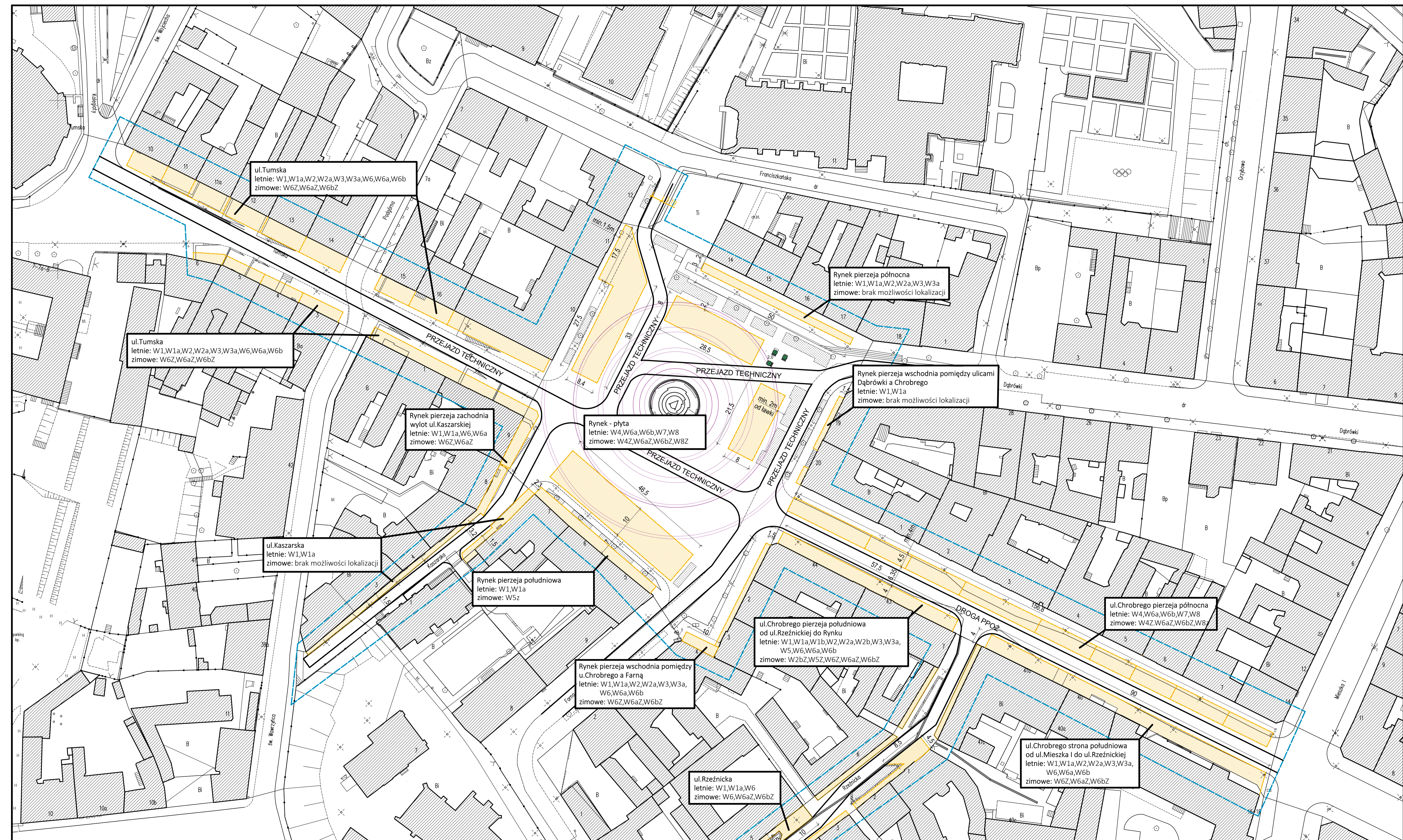


**GNIEZNO
2025**



Koncepcja zagospodarowania terenu śródmieścia miasta Gniezna, poprzez umożliwienie lokalizacji ogródków gastronomicznych w ustandaryzowanej formie.

Zilustrowanie zasad lokalizowania markiz i parasoli na przykładzie fragmentu pierzei południowej ul. Chrobrego




**GNIEZNO
2025**

Koncepcja zagospodarowania terenu śródmieścia miasta Gniezna,
poprzez umożliwienie lokalizacji ogródków gastronomicznych w
ustandaryzowanej formie.

SKALA 1:500


LEGENDA:

- Zakres ścisłego centrum
- **Obrys Ogródka** - linia określająca zewnętrzne granice ogródka gastronomicznego, w których zawierają się wszystkie elementy jego zagospodarowania i urządzenia reklamowe oraz informacyjne z nim związane
- Maksymalna dopuszczalna powierzchnia ogródka**




**GNIEZNO
2025**

Koncepcja zagospodarowania terenu śródmieścia miasta Gniezna, poprzez umożliwienie lokalizacji ogródków gastronomicznych w ustandaryzowanej formie.




**GNIEZNO
2025**

Koncepcja zagospodarowania terenu śródmieścia miasta Gniezna, poprzez umożliwienie lokalizacji ogródków gastronomicznych w ustandaryzowanej formie.




**GNIEZNO
2025**

Konceptcja zagospodarowania terenu śródmieścia miasta Gniezna, poprzez umożliwienie lokalizacji ogródków gastronomicznych w ustandaryzowanej formie.




**GNIEZNO
2025**

Koncepcja zagospodarowania terenu śródmieścia miasta Gniezna, poprzez umożliwienie lokalizacji ogródków gastronomicznych w ustandaryzowanej formie.





**GNIEZNO
2025**

Koncepcja zagospodarowania terenu śródmieścia miasta Gniezna, poprzez umożliwienie lokalizacji ogródków gastronomicznych w ustandaryzowanej formie.




**GNIEZNO
2025**

Konceptcja zagospodarowania terenu śródmieścia miasta Gniezna, poprzez umożliwienie lokalizacji ogródków gastronomicznych w ustandaryzowanej formie.




**GNIEZNO
2025**

Koncepcja zagospodarowania terenu śródmieścia miasta Gniezna, poprzez umożliwienie lokalizacji ogródków gastronomicznych w ustandaryzowanej formie.




**GNIEZNO
2025**

Koncepcja zagospodarowania terenu śródmieścia miasta Gniezna, poprzez umożliwienie lokalizacji ogródków gastronomicznych w ustandaryzowanej formie.




**GNIEZNO
2025**

Koncepcja zagospodarowania terenu śródmieścia miasta Gniezna, poprzez umożliwienie lokalizacji ogródków gastronomicznych w ustandaryzowanej formie.




**GNIEZNO
2025**

Koncepcja zagospodarowania terenu śródmieścia miasta Gniezna, poprzez umożliwienie lokalizacji ogródków gastronomicznych w ustandaryzowanej formie.




**GNIEZNO
2025**

Koncepcja zagospodarowania terenu śródmieścia miasta Gniezna, poprzez umożliwienie lokalizacji ogródków gastronomicznych w ustandaryzowanej formie.



**GNIEZNO
2025**

Koncepcja zagospodarowania terenu śródmieścia miasta Gniezna, poprzez umożliwienie lokalizacji ogródków gastronomicznych w ustandaryzowanej formie.



**GNIEZNO
2025**

Koncepcja zagospodarowania terenu śródmieścia miasta Gniezna, poprzez umożliwienie lokalizacji ogródków gastronomicznych w ustandaryzowanej formie.